











Grundkort: © Kort & Matrikelstyrelsen, tilladelsesnummer: 1992/KD.86.1037, Storstrøms Amt.

- | | | | |
|---|---------------------------|---|---------------------------|
|  | §3-beskyttet eng |  | §3-beskyttet vandløb |
|  | §3-beskyttet mose |  | Natura 2000-område |
|  | §3-beskyttet overdrev |  | Eksisterende skov |
|  | §3-beskyttet sø / vandhul |  | Lokalitet med oplysninger |
|  | §3-beskyttet strandeng |  | Lokalitet med oplysninger |

Pilotprojekt Nationalpark Møn
Naturplanlægning mellem Ulvshale og Høje Møn

Lokaliteter med oplysninger

WBS-nr.	60273a
Tegn./Udarb.	BJO/MAV
Kontr.	UVA
Godk.	SLA
Mål	1:25.000
Dato	25. okt. 2004

COWI

COWI A/S
 Parallevej 2
 2800 Kongens Lyngby

Telefon 45 97 22 11
 Telefax 45 97 22 12
 www.cowi.dk

Dokument nr. | Rev.
 Bilag 2c | 0